



Caractéristiques spatiales des QPV en Hauts de France

Béatrice Auxent Architecte et Urbaniste Directrice déléguée CAUE du Nord

Les Conseils d'Architecture d'Urbanisme et de l'Environnement

Ils conseillent, forment et sensibilisent à la qualité du cadre de vie. Ils sont territorialisés (par département) mais ont des missions communes, des outils et des moyens similaires.

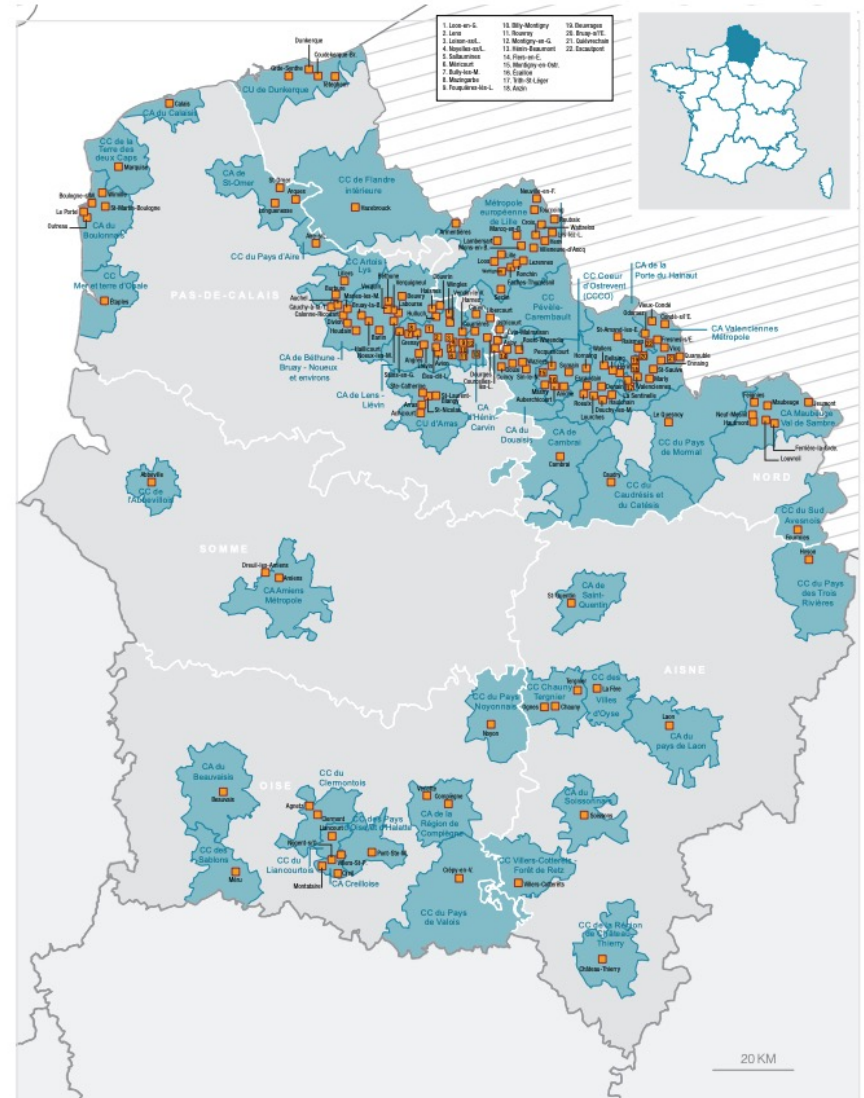


Le CAUE du Nord est membre de l'Union Régionale Hauts-de-France des CAUE (5 CAUE)

Quelles typologies?

Typologie cadre de vie ONPV Observatoire nationale de la politique de la ville

- ANC Centres anciens
- PUU Quartiers HLM de petites unités urbaines
- PET Quartiers périphériques de petites adresses
- GDE Quartiers HLM périphériques de grandes unités urbaines
- BAN Quartiers HLM de banlieues éloignées de grandes unités urbaines



**La géographie prioritaire de la politique de la ville
HAUTS-DE-FRANCE**

- Commune ayant un ou plusieurs QPV
- Intercommunalité * concernée par un ou plusieurs QPV

* Périmètre au 1^{er} janvier 2015. Les communes sans intercommunalité sont signataires d'un contrat de ville en 2015.



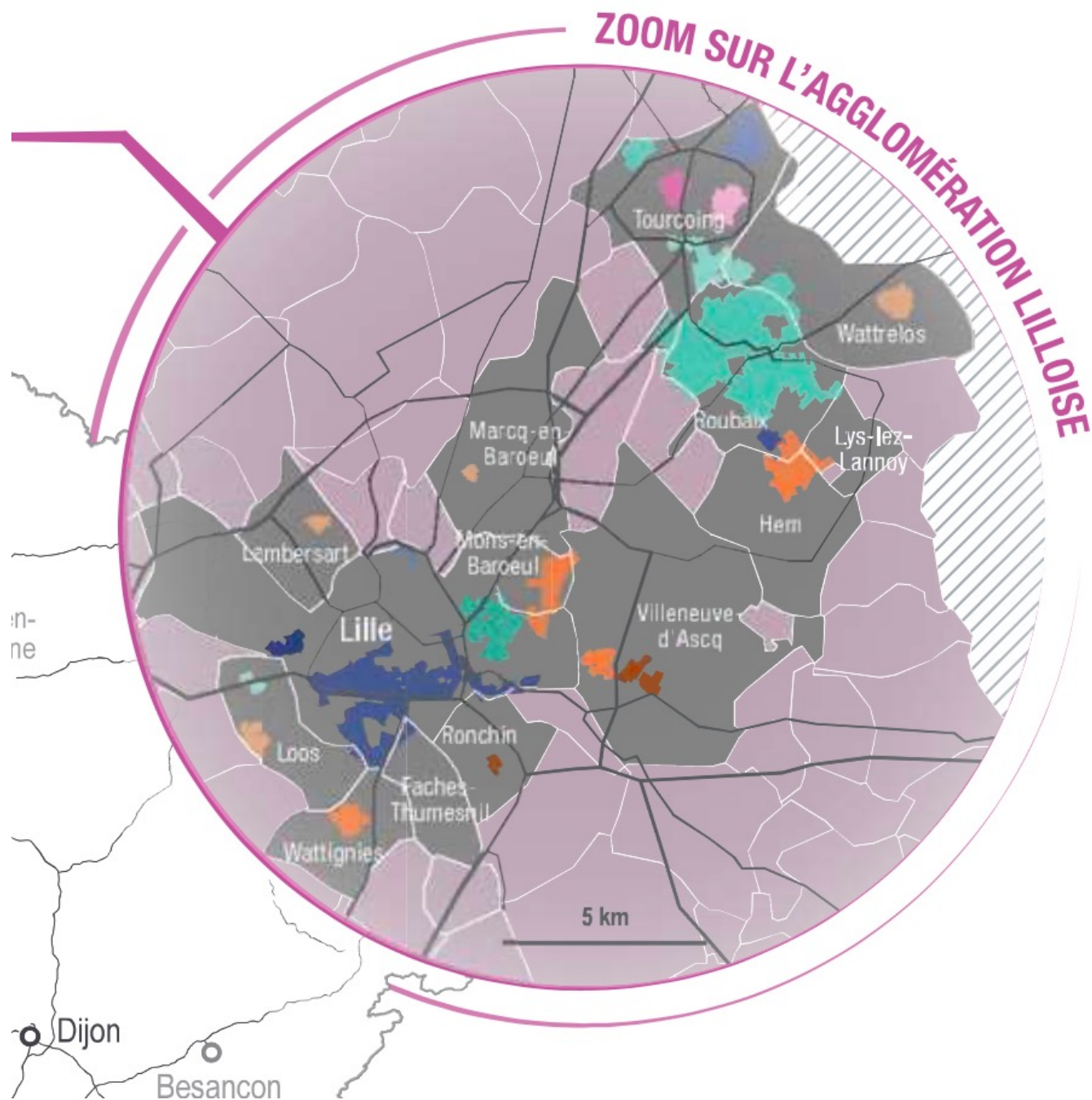
199 QPV soit **15,4 %**
des QPV de la
France métropolitaine



667 970 habitants
en QPV soit **11,2 %**
de la population régionale

Périmètre au 1^{er} janvier 2015
Source CGET. 2017.
Atlas des quartiers prioritaires de la politique de la ville
Outil d'analyse et de comparaison des quartiers prioritaires
et de leur environnement

Rapport annuel
2016
ONPV Observatoire
nationale de la
politique de la ville



Typologie architecturales, urbaines et paysagères

Les secteurs issus de l'exploitation minière et de l'industrialisation

- Bassin minier Nord Pas de Calais. Des corons aux cités jardins modernes. La concentration linéaire. L'archipel noir.
- Métropole lilloise. Industries textiles mais pas seulement. Ségrégations socio spatiales exacerbées.
- Les campagnes industrielles. Les délaissées.
- Les secteurs issus des trente glorieuses. La charte d'Athènes en question.
 - En centre-ville/le renouvellement urbain en tabula rasa ou en reconstruction d'après guerre.
 - En périphérie/ les cités en extension urbaine (la plus forte dans les imaginaires). Plutôt faubourgs que banlieues pour les Hauts de France. Enclavement spatial. Petites, moyennes et grandes villes.

Bassin minier Nord Pas de Calais. Des corons aux cités jardins modernes. La concentration linéaire. L'archipel noir.

<https://bassinminier-patrimoine mondial.org/>



Le coron de l'église à La Sentinelle, datant de 1826. Compagnie des mines d'Anzin
Coron de la cité de la parisienne à Drocourt. Compagnie des mines de Vicoigne

Bassin minier Nord Pas de Calais. Des corons aux cités jardins modernes. La concentration linéaire. L'archipel noir.



© Centre Historique Minier Lewarde- Jean Philippe Mattern



© Ph.Frutier-Altimage

La cité pavillonnaire des Acacias à Condé-sur-l'Escaut. Compagnie des mines d'Anzin
La cité pavillonnaire n°10 à Sains-en-Gohelle. Compagnie des mines de Béthune

Bassin minier Nord Pas de Calais. Des coronas aux cités jardins modernes. La concentration linéaire. L'archipel noir.



La cité jardin de la Clochette à Douai-Waziers. Compagnie des mines d'Aniche
Cité-jardin du Pinson à Raismes

Bassin minier Nord Pas de Calais. Des corons aux cités jardins modernes. La concentration linéaire. L'archipel noir.

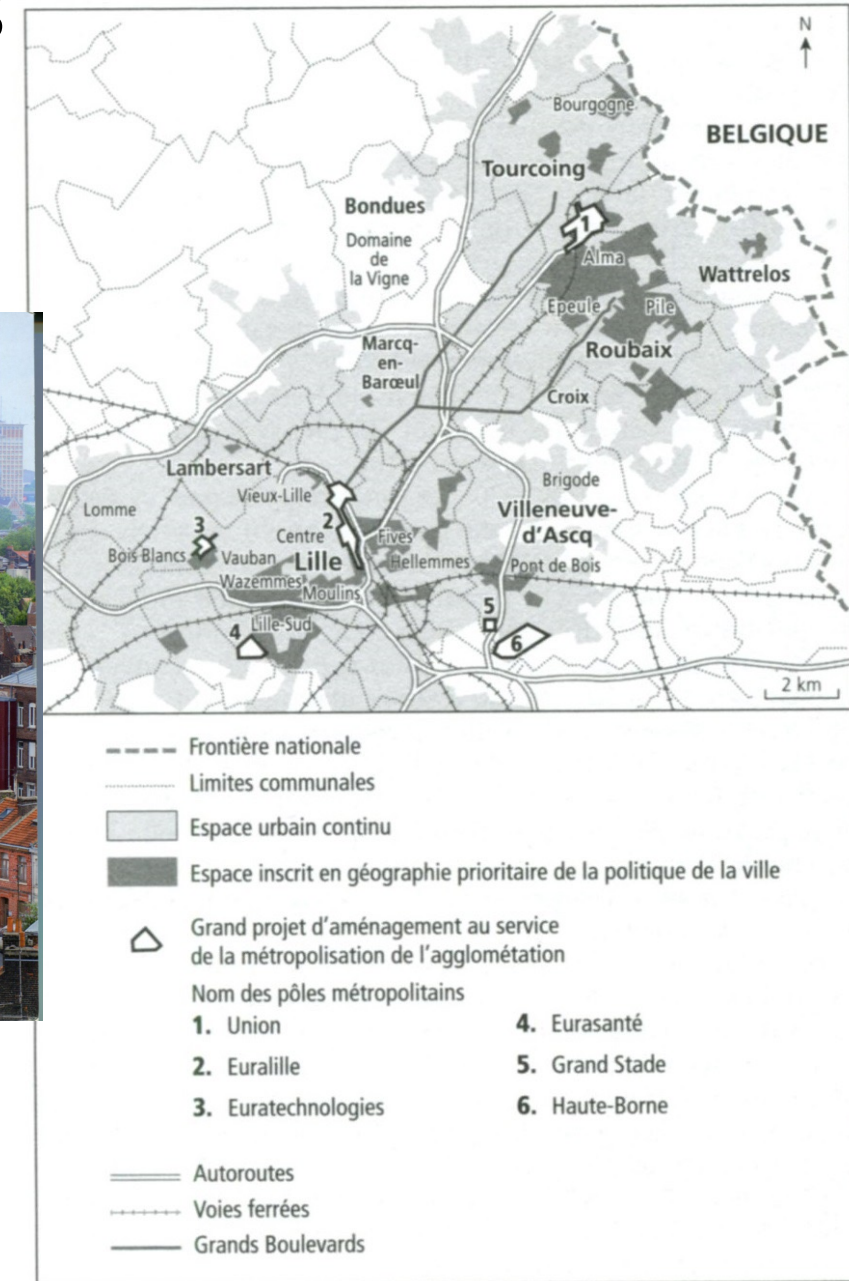


Camus haut de la cité moderne Declercq à Annay-sous-Lens. Groupe de Lens
La cité moderne de l'hôpital à Fouquières-les-Lens. Groupe de Lens

Métropole lilloise. Industries textiles mais pas seulement. Ségrégations socio spatiales exacerbées.



Carte 2. Les lignes de fracture spatiale de la métropolisation



Unité architecturale de l'habitat ouvrier populaire à l'ère industrielle

Photo candidate pour le Concours photo "Paysages en Hauts-de-France, une création permanente" | 2021 Lauréat départemental (Nord)

Métropole lilloise. Industries textiles mais pas seulement. Ségrégations socio spatiales exacerbées.

Pierre Bernard

-
Atelier d'architecture et
d'urbanisme

[A] Actualités

[P] Projets

[P] Publications

[C] Conférences et entretiens

[L] L'atelier

Informations

Page 1

Page 2

Liens

Pile Fertile, Méthode de
réhabilitation de la maison
ouvrière

Pile Fertile, Cultivons l'autre
face

Réhabilitation de 9 maisons
rue Lafargue

Réhabilitations de maisons ouvrières au Pile

2020, Roubaix [Nord]



Les campagnes industrielles. Les délaissées.

ANOR. • Quartier de la Verrerie



En centre-ville/le renouvellement urbain en tabula rasa ou en reconstruction d'après guerre.




Nouveau Mons. Roubaix 2000.

En périphérie/ les cités en extension urbaine (la plus forte dans les imaginaires). Plutôt faubourgs que banlieues pour les Hauts de France. Enclavement spatial. Petites, moyennes et grandes villes.



Arras cité HLM les Hauts Blancs Monts. Noyon. Petite Synthe
Photos collections particulières

En périphérie/ les cités en extension urbaine (la plus forte dans les imaginaires). Plutôt faubourgs que banlieues pour les Hauts de France. Enclavement spatial. Petites, moyennes et grandes villes.



La charte d'Athènes en question

Livres inspirants

